

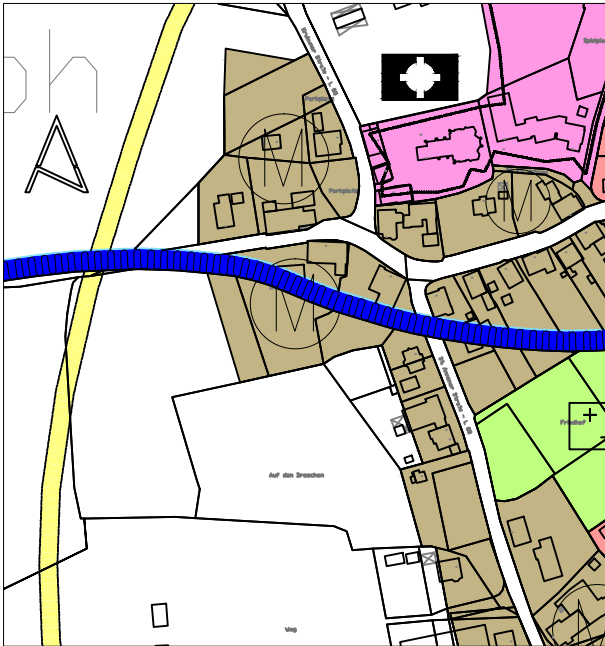


STADT MELLE **Flächennutzungsplan**

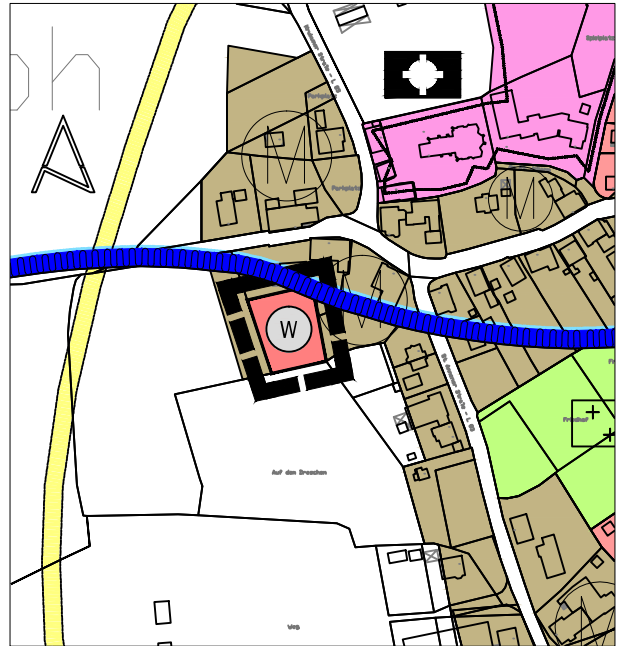
**Anpassung im Wege der Berichtigung
für den
Bebauungsplan
„Ortskern Riemsloh – westliche Teiländerung“, Melle-Riemsloh**

(Verfahren nach § 13a Abs. 2 Nr. 2 BauGB)

Der Rat der Stadt Melle hat amden Bebauungsplan „Ortskern Riemsloh – westliche Teiländerung“, Melle-Riemsloh als Satzung beschlossen. Mit Bekanntmachung im Meller Kreisblatt amist der Bebauungsplan rechtsverbindlich geworden. Auf die Berichtigung des Flächennutzungsplans ist in der Bekanntmachung hingewiesen worden.



Ausschnitt aus dem wirksamen Flächennutzungsplan
Maßstab 1:5000

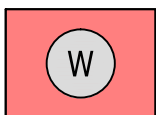


Anpassung im Wege der Berichtigung
Maßstab 1:5000

Planzeichenerklärung:

1. Art der baulichen Nutzung

(§ 5 Abs.2 Nr.1, § 9 Abs.1 Nr.1 des Baugesetzbuches -BauGB-, §§ 1 bis 11 der Baunutzungsverordnung -BauNVO-)



1.1. Wohnbauflächen
(§ 1 Abs.1 Nr.1 BauNVO)



1.2. Gemischte Bauflächen
(§ 1 Abs.1 Nr.2 BauNVO)

Melle,

Bürgermeister