





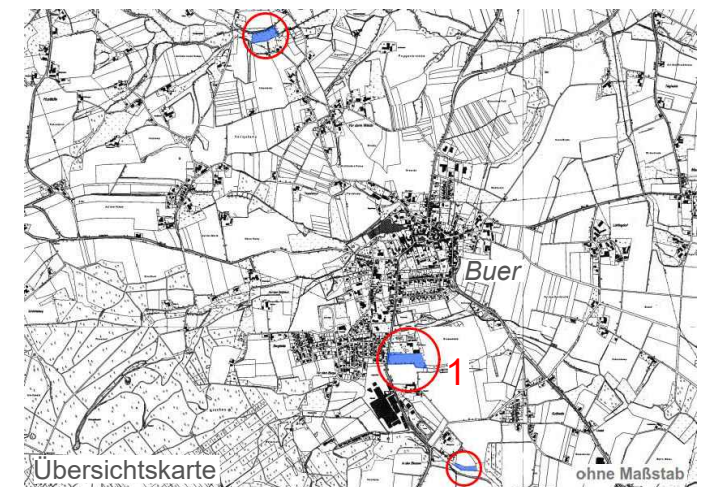




PLANZEICHENERKLÄRUNG

gem. PlanzV 1990

1. Grünflächen
 -  Private Grünflächen
2. Flächen für die Landwirtschaft und Wald
 -  Flächen für die Landwirtschaft
 -  Flächen für Wald
3. Planungen, Nutzungsregelungen, Maßnahmen und Flächen für Maßnahmen zum Schutz, zur Pflege und zur Entwicklung von Natur und Landschaft
 -  Maßnahme A
4. Sonstige Planzeichen
 -  Umgrenzung der Flächen für Nutzungsbeschränkungen oder für Vorkehrungen zum Schutz gegen schädliche Umwelteinwirkungen im Sinne des Bundes-Immissionsschutzgesetzes, hier: Lärmschutzwall
 -  Grenze des räumlichen Geltungsbereiches



Stadt Melle

Landkreis Osnabrück
OT Buer

**Bebauungsplan
"Wohnpark Groenen Feld - 1. Änderung"**

Planausschnitt 1

- öffentliche Auslegung -

bearb.: Mi/KH	geprüft: ...
Maßstab: (DIN A3) 1:1000	
Projekt-Nr.: 9332.011	
Osnabrück, den 16.11.2020	

ib Ingenieurbüro
Hans Tovar & Partner
Beratende Ingenieure GbR

Weißer Breite 3
49084 Osnabrück
Tel. 0541 94003-0
Fax 0541 94003-50
www.ibtweb.de

Hinweis:
vorläufige Plangrundlage

Die Textlichen Festsetzungen zu diesem Bebauungsplan sind als Anlage beigefügt

