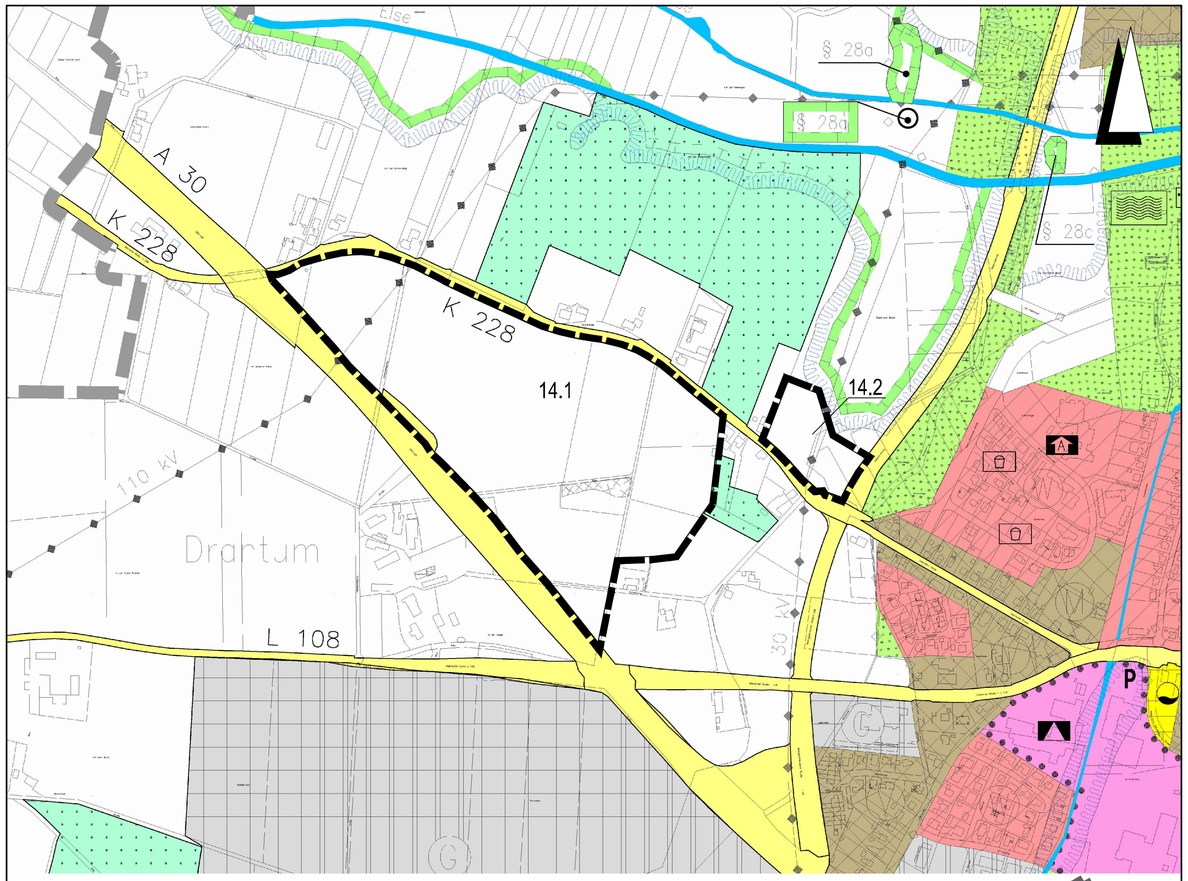

wirksamer Flächennutzungsplan

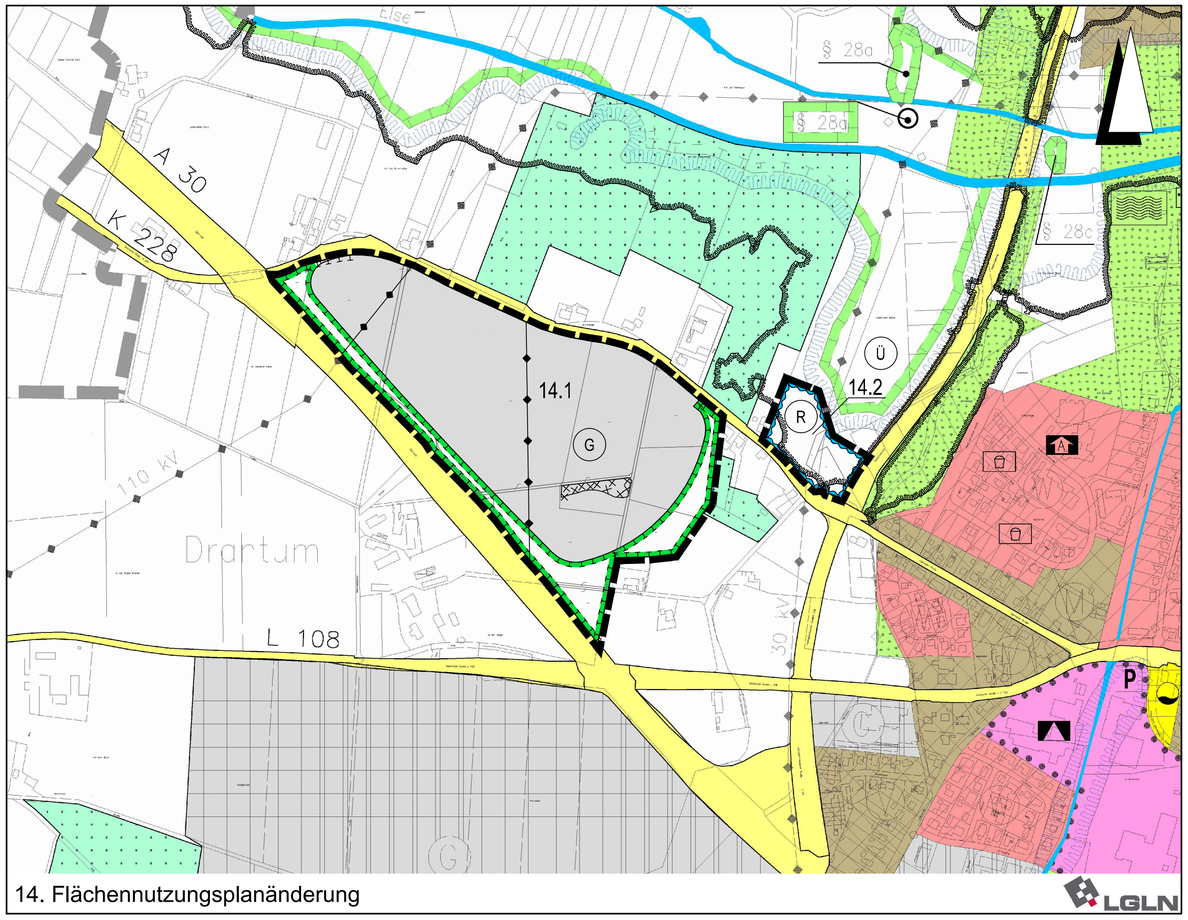

14. Flächennutzungsplanänderung

Planzeichenerklärung

Gemäß Planzeichenverordnung 1990 vom 18.12.1990 (BGBl. 1991 I, S. 58) in der aktuell gültigen Fassung und der Baunutzungsverordnung vom 21.11.2017 (BGBl. I, S. 3786) in der aktuell gültigen Fassung.

Art der baulichen Nutzung
(gemäß § 5 Abs. 2 Nr. 1 BauGB i.V.m. § 1 Abs. 1 BauNVO)

G — Gewerbliche Baufläche

Hauptversorgungs- und Hauptabwasserleitungen
(gem. § 5 Abs. 2 Nr. 4 und Abs. 4 BauGB)

oberirdisch (110kV-Freileitung)

Wasserflächen und Flächen für die Wasserwirtschaft, den Hochwasserschutz und die Regelung des Wasserabflusses
(gem. § 5 Abs. 2 Nr. 7 und Abs. 4 BauGB)

R — Umgrenzung von Flächen für die Wasserwirtschaft, den Hochwasserschutz und die Regelung des Wasserabflusses; hier: Regenrückhaltebecken

Ü — Umgrenzung der Flächen mit wasserrechtlichen Festsetzungen; hier: verordnetes Überschwemmungsgebiet

Ü — Umgrenzung der Flächen mit wasserrechtlichen Festsetzungen; hier: vorläufig gesichertes Überschwemmungsgebiet

Planungen, Nutzungsregelungen, Maßnahmen zum Schutz, zur Pflege und zur Entwicklung von Boden, Natur und Landschaft
(gem. § 5 Abs. 2 Nr. 10 und Abs. 4 BauGB)

Umgrenzung von Flächen für Maßnahmen zum Schutz, zur Pflege und Entwicklung von Boden, Natur und Landschaft

Sonstige Planzeichen

Umgrenzung der für bauliche Nutzungen vorgesehenen Flächen, deren Böden erheblich mit umweltgefährdenen Stoffen belastet sind

Geltungsbereich der Flächennutzungsplanänderung

PRÄAMBEL
UND AUSFERTIGUNG DER FLÄCHENNUTZUNGSPLANEÄNDERUNG

Aufgrund des § 1 Abs. 3 des Baugesetzbuches (BauGB) vom 03.11.2017 (BGBl. I, S. 3634) in der aktuell gültigen Fassung und der §§ 10 und 58 des Niedersächsischen Kommunalverfassungsgesetzes (NKomVG) vom 17.12.2010 (Nds. GVBl. 2010 S. 576) in der aktuell gültigen Fassung hat der Rat der Stadt Melle diese Flächennutzungsplanänderung beschlossen.

Melle, den ..... (SIEGEL)

.....
Bürgermeister

Aufstellungsbeschluss

Der Rat/Verwaltungsausschuss der Stadt Melle hat in seiner Sitzung am ..... die Aufstellung der Flächennutzungsplanänderung beschlossen. Der Aufstellungsbeschluss ist gemäß § 2 Abs. 1 BauGB am ..... ortsüblich bekanntgemacht worden.

Melle, den .....

.....
Stadtbaurat

Planunterlage

Kartengrundlage: Liegenschaftskarte
Maßstab: 1:5000

Quelle: Auszug aus dem Geobasisdaten der Niedersächsischen Vermessungs- und Katasterverwaltung,

© LGLN
Landesamt für Geoinformation
und Landesvermessung Niedersachsen
Regionaldirektion Osnabrück-Meppen

Öffentliche Auslegung

Der Rat/Verwaltungsausschuss der Stadt Melle hat in seiner Sitzung am ..... dem Entwurf der Flächennutzungsplanänderung und der Begründung zugestimmt und seine öffentliche Auslegung gemäß § 3 Abs. 2 BauGB beschlossen.

Ort und Dauer der öffentlichen Auslegung wurden am ..... ortsüblich bekannt gemacht.

Der Entwurf der Flächennutzungsplanänderung mit der Begründung und die wesentlichen, bereits vorliegenden umweltbezogenen Stellungnahmen haben vom ..... bis ..... gemäß § 3 Abs. 2 BauGB öffentlich ausgelegen.

Gemäß § 4a Abs. 2 BauGB sind gleichzeitig die Stellungnahmen der Behörden und sonstigen Träger öffentlicher Belange gemäß § 4 Abs. 2 BauGB eingeholt worden.

Melle, den .....

.....
Stadtbaurat

Feststellungsbeschluss

Der Rat der Stadt Melle hat nach Prüfung der Stellungnahmen gemäß §§ 3 Abs. 2 und 4 Abs. 2 BauGB die Flächennutzungsplanänderung nebst Begründung in seiner Sitzung am ..... beschlossen.

Melle, den .....

.....
Stadtbaurat

Genehmigung

Die Flächennutzungsplanänderung ist mit Verfügung (Az.: .....) vom heutigen Tage unter Auflagen/mit Maßgaben/mit Ausnahme der durch kenntlich gemachten Teile gemäß § 6 BauGB genehmigt.

Osnabrück, den Landkreis Osnabrück

.....
(Unterschrift)

Beitrittsbeschluss

Der Rat der Stadt Melle ist den in der Genehmigungsverfügung vom ..... (Az.: .....) aufgeführten Auflagen/Maßgaben/Ausnahmen in seiner Sitzung am ..... beigetreten.

Der betroffenen Öffentlichkeit, sowie den berührten Behörden und sonstigen Trägern öffentlicher Belange wurde mit Schreiben vom ..... gemäß § 4a Abs. 3, Satz 4 BauGB Gelegenheit zur Stellungnahme bis zum ..... gegeben.

Ort und Dauer der öffentlichen Auslegung wurden am ..... ortsüblich bekannt gemacht.

Die Flächennutzungsplanänderung und die Begründung haben wegen der Auflagen/Maßgaben vom ..... bis ..... gemäß § 4a Abs. 3, Satz 1 i. V. m. § 3 Abs. 2 BauGB öffentlich ausgelegen.

Melle, den .....

.....
Stadtbaurat

Bekanntmachung

Die Erteilung der Genehmigung der Flächennutzungsplanänderung ist gemäß § 6 Abs. 5 BauGB am ..... ortsüblich bekannt gemacht worden.

Die Flächennutzungsplanänderung ist damit am ..... wirksam geworden.

Melle, den .....

.....
Stadtbaurat

Verletzung von Vorschriften

Innerhalb eines Jahres seit Bekanntmachung der Flächennutzungsplanänderung sind Verletzungen von Verfahrens- und Formvorschriften gemäß § 214 Abs. 1 BauGB oder beachtliche Mängel des Abwägungsvorganges gemäß § 214 Abs. 3 BauGB nicht geltend gemacht worden. Gemäß § 215 BauGB werden damit entsprechende Mängel unbeachtlich.

Melle, den .....

.....
Stadtbaurat

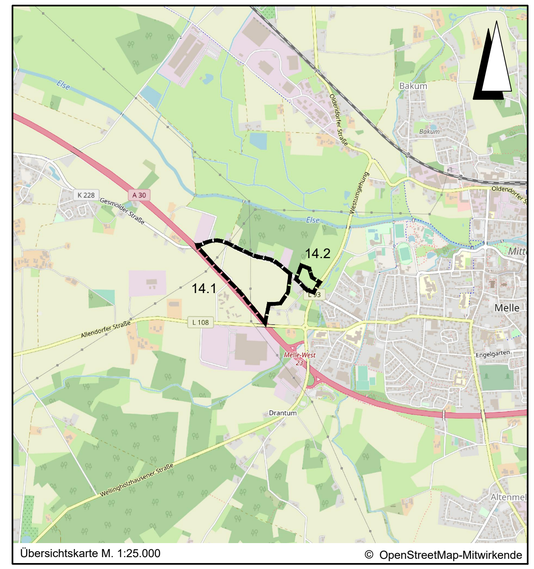

Übersichtskarte M. 1:25.000 © OpenStreetMap-Mitwirkende

Lagebezug: ETRS89 UTM 32N

Entwurfsbearbeitung: IPW INGENIEURPLANUNG GmbH & Co.KG, Marie-Curie-Str.4a • 49134 Wallenhorst, Tel.05407/880-0 • Fax05407/880-88

Wallenhorst, 2021-03-24

	Datum	Zeichen
bearbeitet	2021-03	Rl
gezeichnet	2021-03	Ber
geprüft		
freigegeben		

Plan-Nummer: H:\MELLE\218426\PLAENE\BP\bp_fnp-14_02.dwg(Layout1)

FLÄCHENNUTZUNGSPLAN

Melle Die Stadt.
Landkreis Osnabrück

14. Änderung
("Gewerbepark grüne Kirchbreede")

Vorentwurf

Maßstab 1 : 5.000